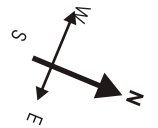
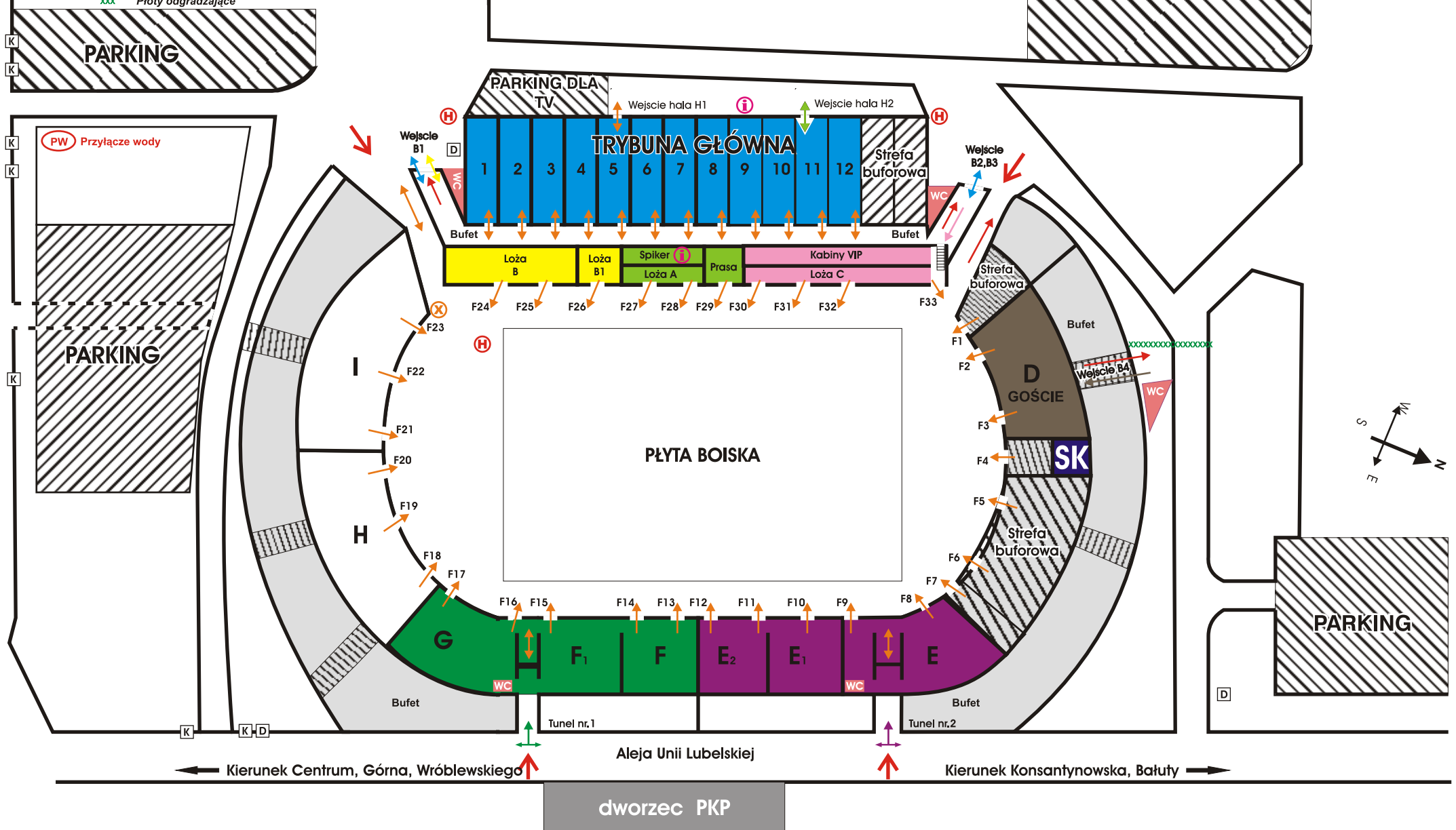


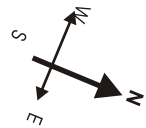
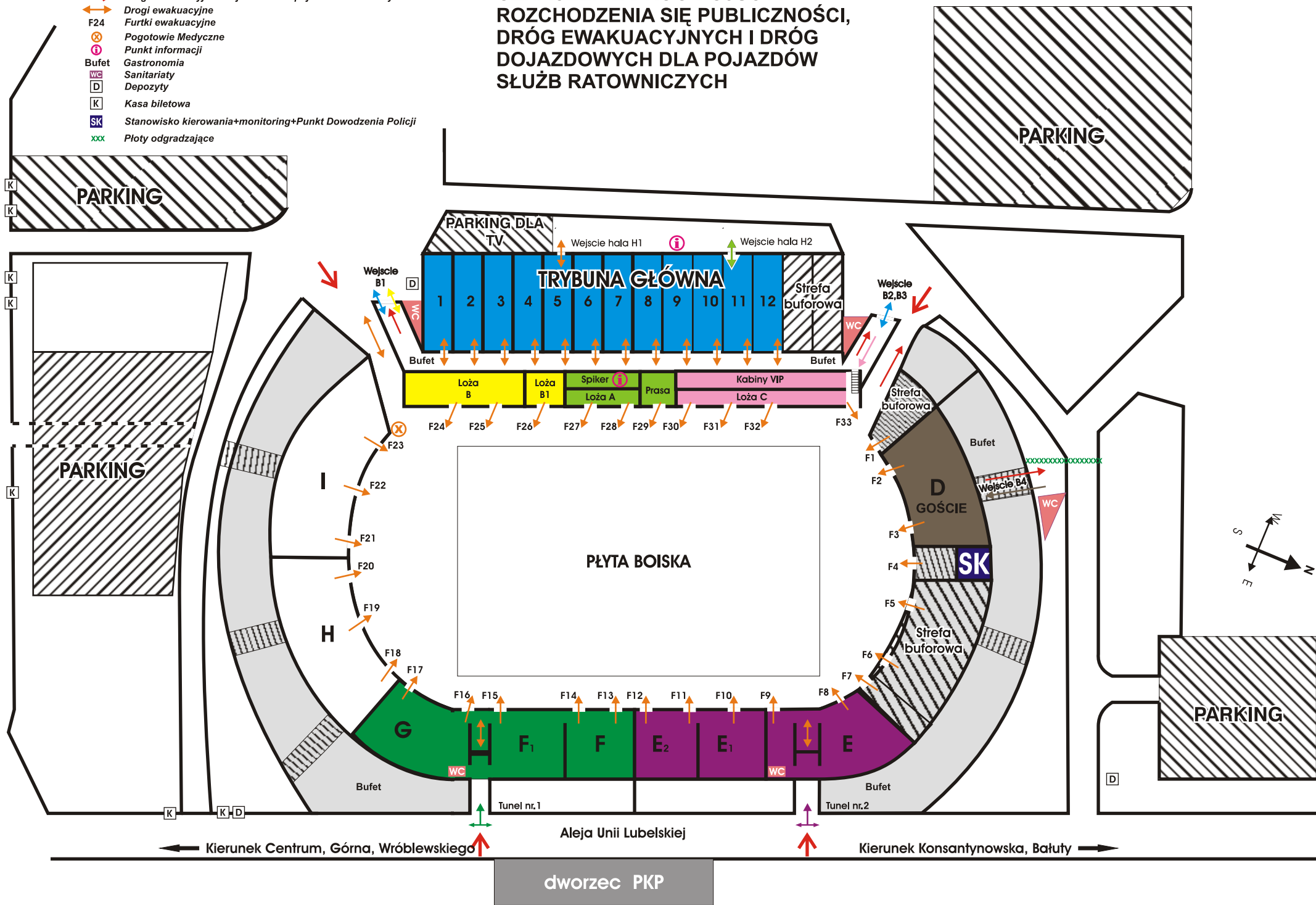
OZNACZENIE PUNKTÓW POMOCY MEDYCZNEJ, PUNKTÓW CZERPALNYCH WODY DO PICIA I DO CELÓW PRZECIWOPOŻAROWYCH ORAZ PUNKTÓW INFORMACYJNYCH

- LEGENDA:**
- Droga ewakuacyjna i dojazdowa dla pojazdów ratowniczych
 - Drogi ewakuacyjne
 - Furtki ewakuacyjne
 - Pogotowie Medyczne
 - Punkt informacji
 - Podstacja Energetyczna
 - Sanitariaty
 - Depozyty
 - Kasa biletowa
 - Stanowisko kierowania+monitoring+Punkt Dowodzenia Policji
 - Hydranty
 - Ploty odgradzające



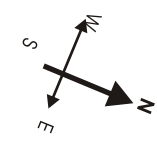
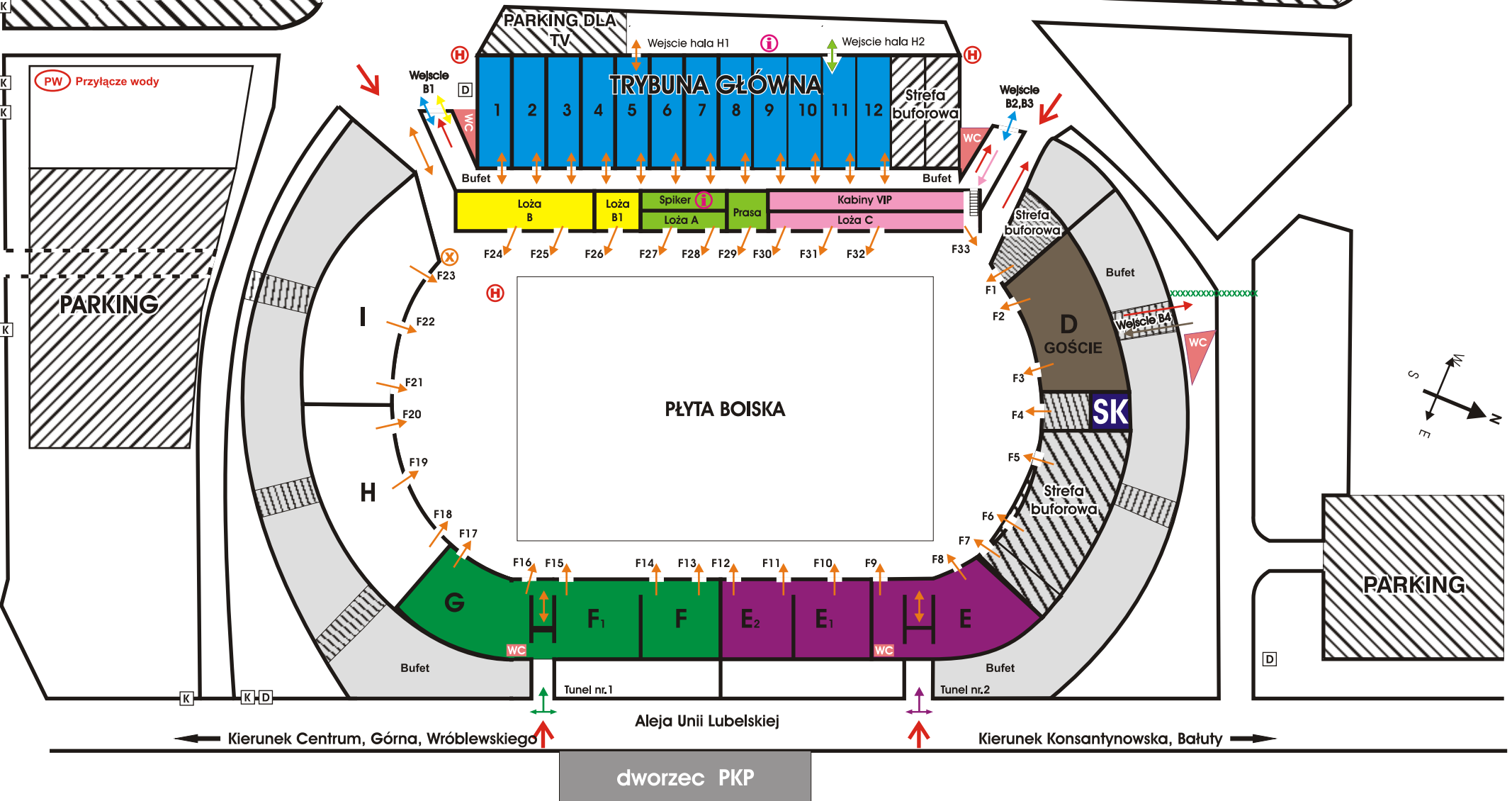
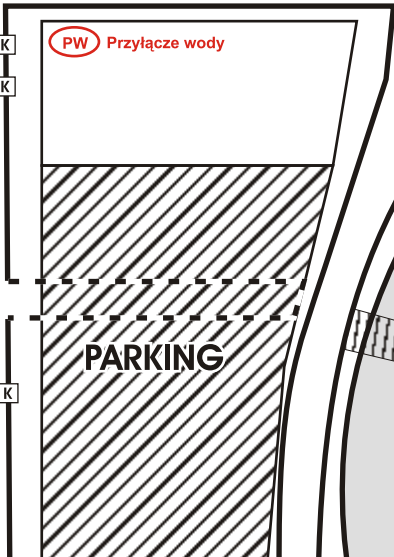
- LEGENDA:**
- Droga ewakuacyjna i dojazdowa dla pojazdów ratowniczych
 - ↔ Drogi ewakuacyjne
 - F24 Furtki ewakuacyjne
 - ⊗ Pogotowie Medyczne
 - ⓘ Punkt informacji
 - Bufet Gastronomia
 - WC Sanitariaty
 - D Depozyty
 - K Kasa biletowa
 - SK Stanowisko kierowania+monitoring+Punkt Dowodzenia Policji
 - xxx Ploty odgradzające

OZNACZENIE DRÓG DOJŚCIA I ROZCHODZENIA SIĘ PUBLICZNOŚCI, DRÓG EWAKUACYJNYCH I DRÓG DOJAZDOWYCH DLA POJAZDÓW SŁUŻB RATOWNICZYCH



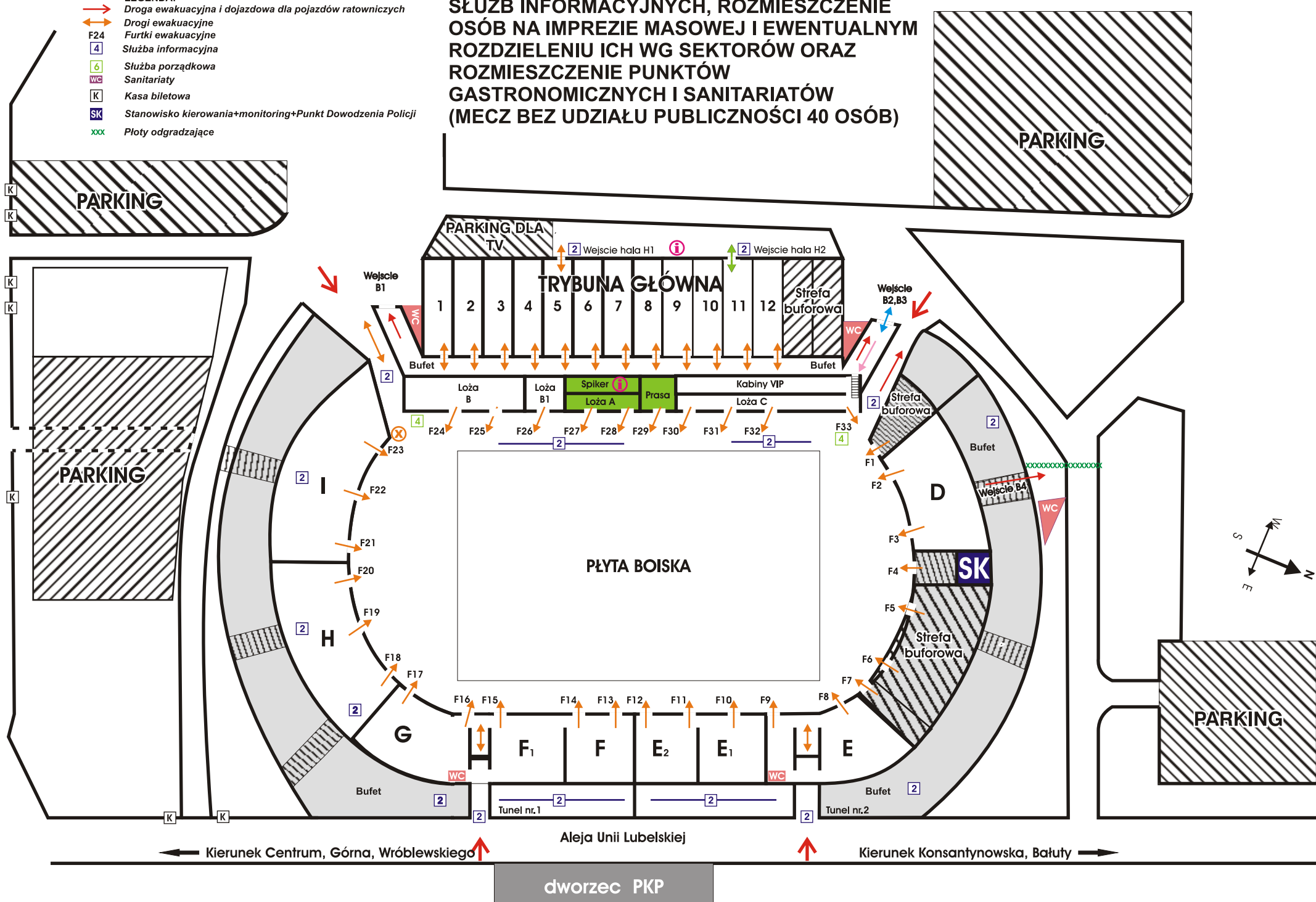
- LEGENDA:**
- Droga ewakuacyjna i dojazdowa dla pojazdów ratowniczych
 - Drogi ewakuacyjne
 - Furtki ewakuacyjne
 - Pogotowie Medyczne
 - Punkt informacji
 - Podstacja Energetyczna
 - Sanitariaty
 - Depozyty
 - Kasa biletowa
 - Stanowisko kierowania+monitoring+Punkt Dowodzenia Policji
 - Hydranty
 - Ploty odgradzające

OZNACZENIE LOKALIZACJI HYDRANTÓW, PRZECIWPÓŻAROWYCH, ZAWORÓW, PRZYŁĄCZY WODY, GAZU I ENERGII ELEKTRYCZNEJ ORAZ INNYCH ELEMENTÓW MAJĄCYCH WPŁYW NA BEZPIECZEŃSTWO UŻYTKOWNIKÓW OBIEKTU LUB TERENU



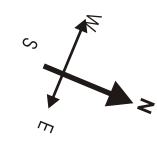
ROZMIESZCZENIE SŁUŻB PORZĄDKOWYCH ORAZ SŁUŻB INFORMACYJNYCH, ROZMIESZCZENIE OSÓB NA IMPREZIE MASOWEJ I EWENTUALNYM ROZDZIELENIU ICH WG SEKTORÓW ORAZ ROZMIESZCZENIE PUNKTÓW GASTRONOMICZNYCH I SANITARIATÓW (MECZ BEZ UDZIAŁU PUBLICZNOŚCI 40 OSÓB)

- LEGENDA:**
- Droga ewakuacyjna i dojazdowa dla pojazdów ratowniczych
 - Drogi ewakuacyjne
 - Furtki ewakuacyjne
 - Służba informacyjna
 - Służba porządkowa
 - Sanitariaty
 - Kasa biletowa
 - Stanowisko kierowania+monitoring+Punkt Dowodzenia Policji
 - Ploty odgradzające



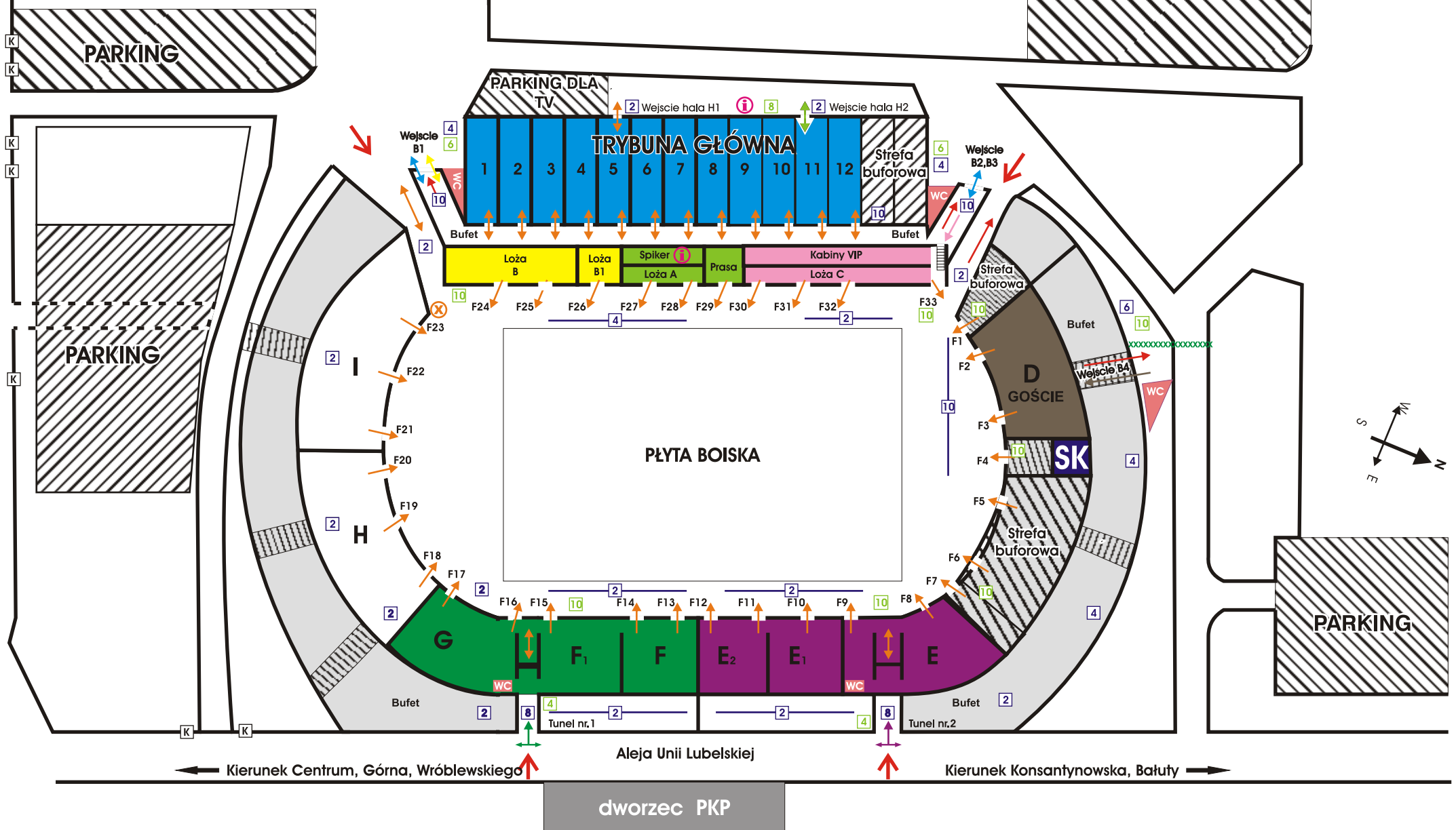
← Kierunek Centrum, Górna, Wróblewskiego ↑ **Aleja Unii Lubelskiej** ↑ Kierunek Konsantynowska, Bałuty →

dworzec PKP

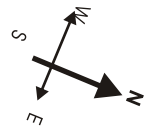


ROZMIESZCZENIE SŁUŻB PORZĄDKOWYCH ORAZ SŁUŻB INFORMACYJNYCH, ROZMIESZCZENIE OSÓB NA IMPREZIE MASOWEJ I EWENTUALNYM ROZDZIELENIU ICH WG SEKTORÓW ORAZ ROZMIESZCZENIE PUNKTÓW GASTRONOMICZNYCH I SANITARIATÓW (MECZ PODWYŻSZONEGO RYZYKA 215 OSÓB)

- LEGENDA:**
- Droga ewakuacyjna i dojazdowa dla pojazdów ratowniczych
 - Drogi ewakuacyjne
 - Furtki ewakuacyjne
 - Służba informacyjna
 - Służba porządkowa
 - Sanitariaty
 - Kasa biletowa
 - Stanowisko kierowania+monitoring+Punkt Dowodzenia Policji
 - Ploty odgradzające

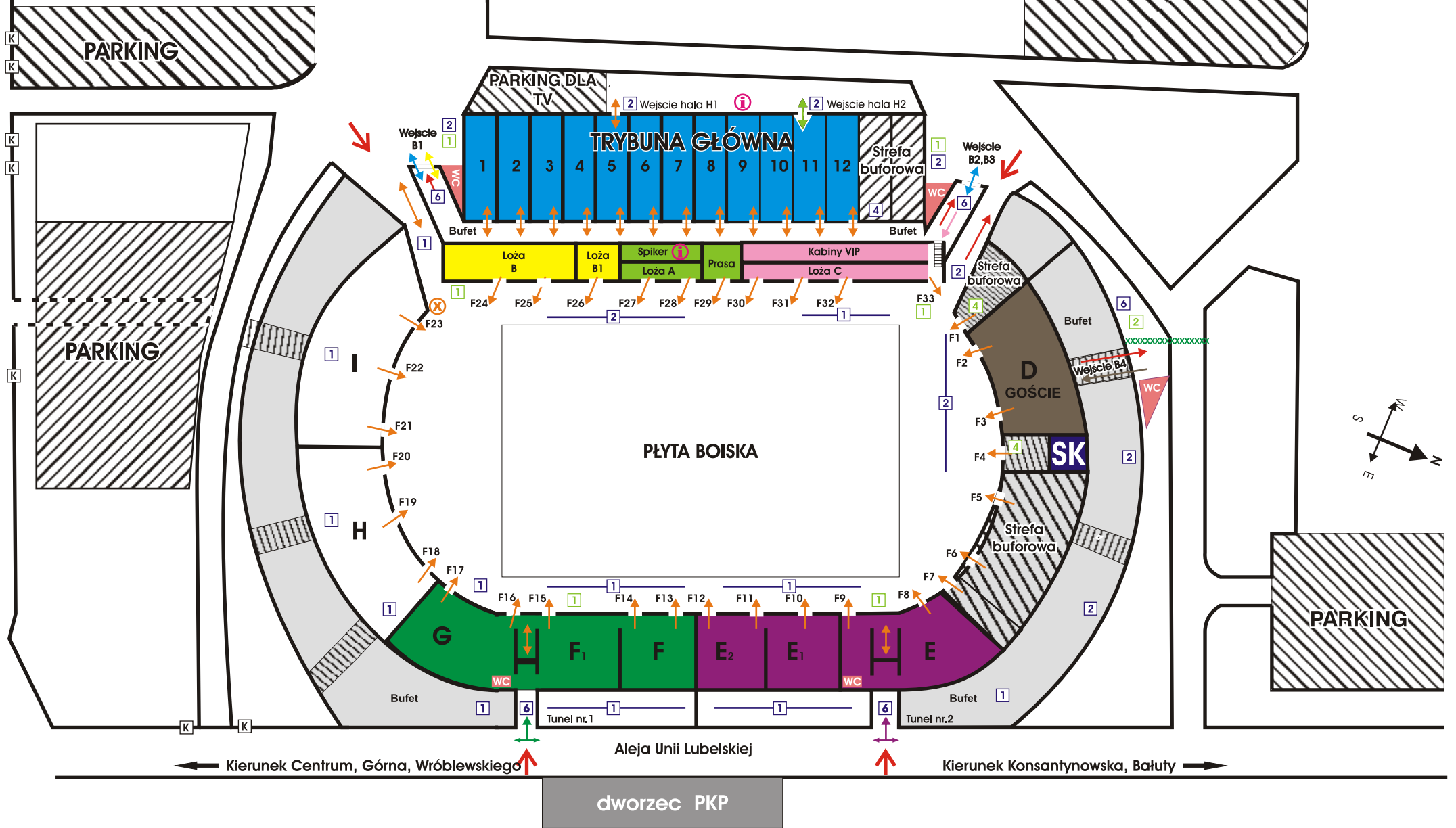


Bandurskiego



ROZMIESZCZENIE SŁUŻB PORZĄDKOWYCH ORAZ SŁUŻB INFORMACYJNYCH, ROZMIESZCZENIE OSÓB NA IMPREZIE MASOWEJ I EWENTUALNYM ROZDZIELENIU ICH WG SEKTORÓW ORAZ ROZMIESZCZENIE PUNKTÓW GASTRONOMICZNYCH I SANITARIATÓW (MECZ ZWYKŁY 80 OSÓB)

- LEGENDA:**
- Droga ewakuacyjna i dojazdowa dla pojazdów ratowniczych
 - Drogi ewakuacyjne
 - Furtki ewakuacyjne
 - Służba informacyjna
 - Służba porządkowa
 - Sanitariaty
 - Kasa biletowa
 - Stanowisko kierowania+monitoring+Punkt Dowodzenia Policji
 - Ploty odgradzające



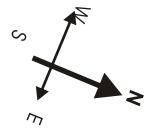
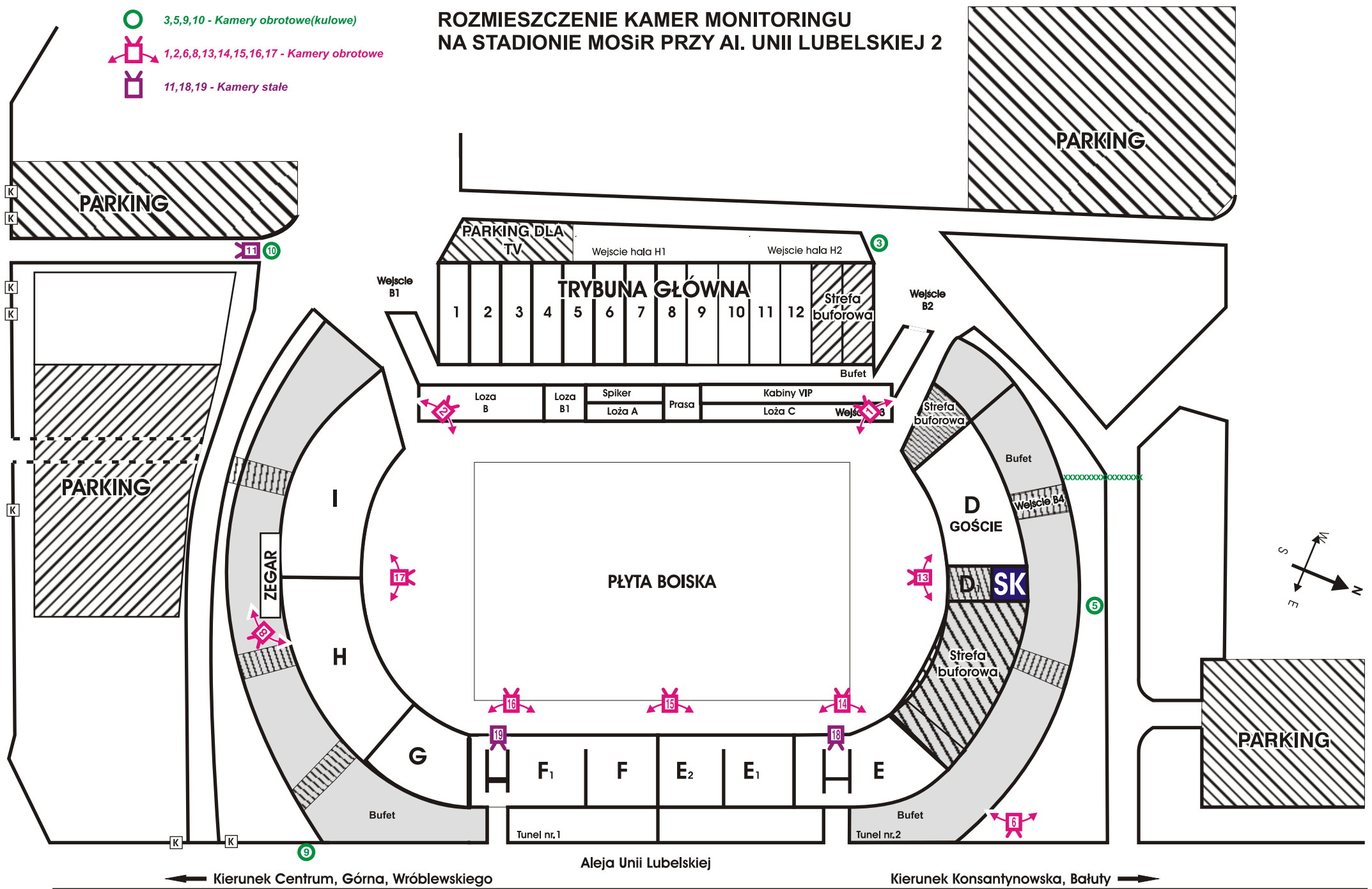
ROZMIESZCZENIE KAMER MONITORINGU NA STADIONIE MOSIR PRZY AL. UNII LUBELSKIEJ 2

3,5,9,10 - Kamery obrotowe(kulowe)

1,2,6,8,13,14,15,16,17 - Kamery obrotowe

11,18,19 - Kamery stałe

Bandurskiego



← Kierunek Centrum, Górna, Wróblewskiego

Kierunek Konsantynowska, Bałuty →

dworzec PKP

PLAN WEWNĘTRZNY OBIEKTU WRAZ Z OPISEM INFRASTRUKTURY

- LEGENDA:**
- Droga ewakuacyjna i dojazdowa dla pojazdów ratowniczych
 - Drogi ewakuacyjne
 - Furtki ewakuacyjne
 - Pogotowie Medyczne
 - Punkt informacji
 - Podstacja Energetyczna
 - Sanitariaty
 - Depozyty
 - Kasa biletowa
 - Stanowisko kierowania+monitoring+Punkt Dowodzenia Policji
 - Hydranty
 - Ploty odgradzające

